



PEMERINTAH KABUPATEN KOTAWARINGIN BARAT BADAN PENANGGULANGAN BENCANA DAERAH

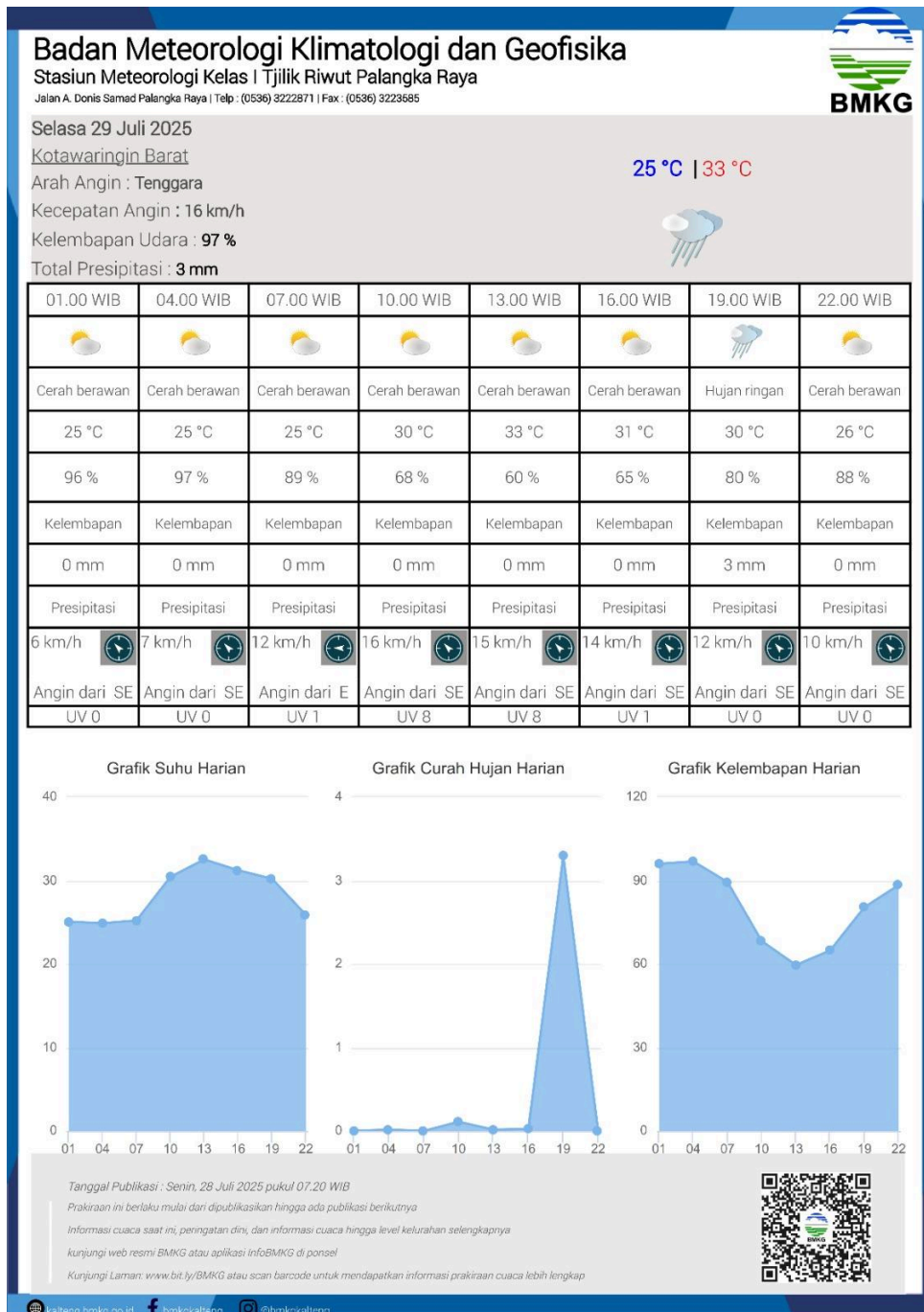
Jalan Cilik Riwut II Kelurahan Madurejo Pangkalan Bun, Kalimantan Tengah 74112,
Telp. (0532) 27772-2067330, Fax (0532) 27773 Pos-el: bpbd_kobar@yahoo.co.id



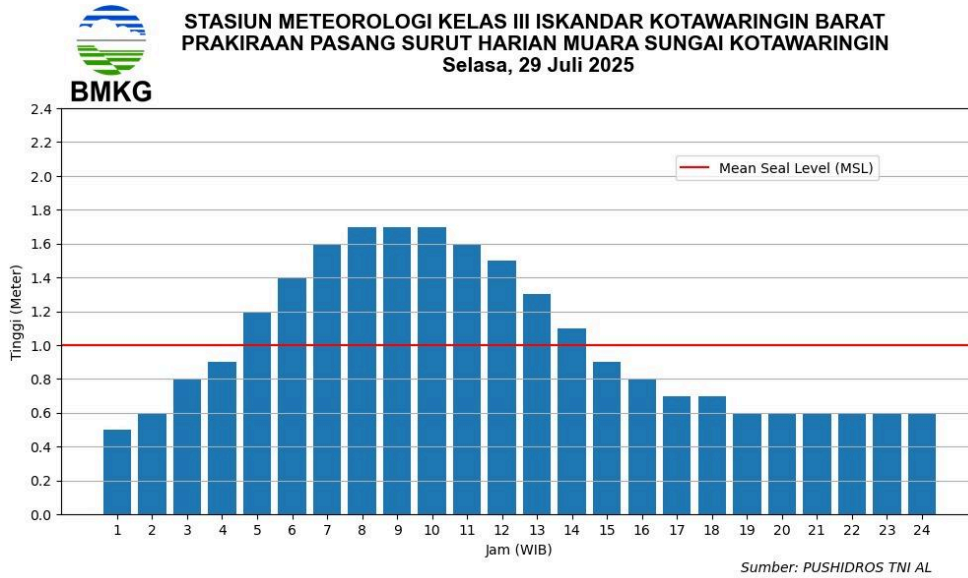
LAPORAN HARIAN BADAN PENANGGULANGAN BENCANA DAERAH KABUPATEN KOTAWARINGIN BARAT

Selamat Sore, Izin melaporkan kondisi wilayah Kabupaten Kotawaringin Barat serta giat Badan Penanggulangan Bencana Daerah (BPBD) Kabupaten Kotawaringin Barat pada hari Selasa **29 Juli 2025** sebagai berikut :

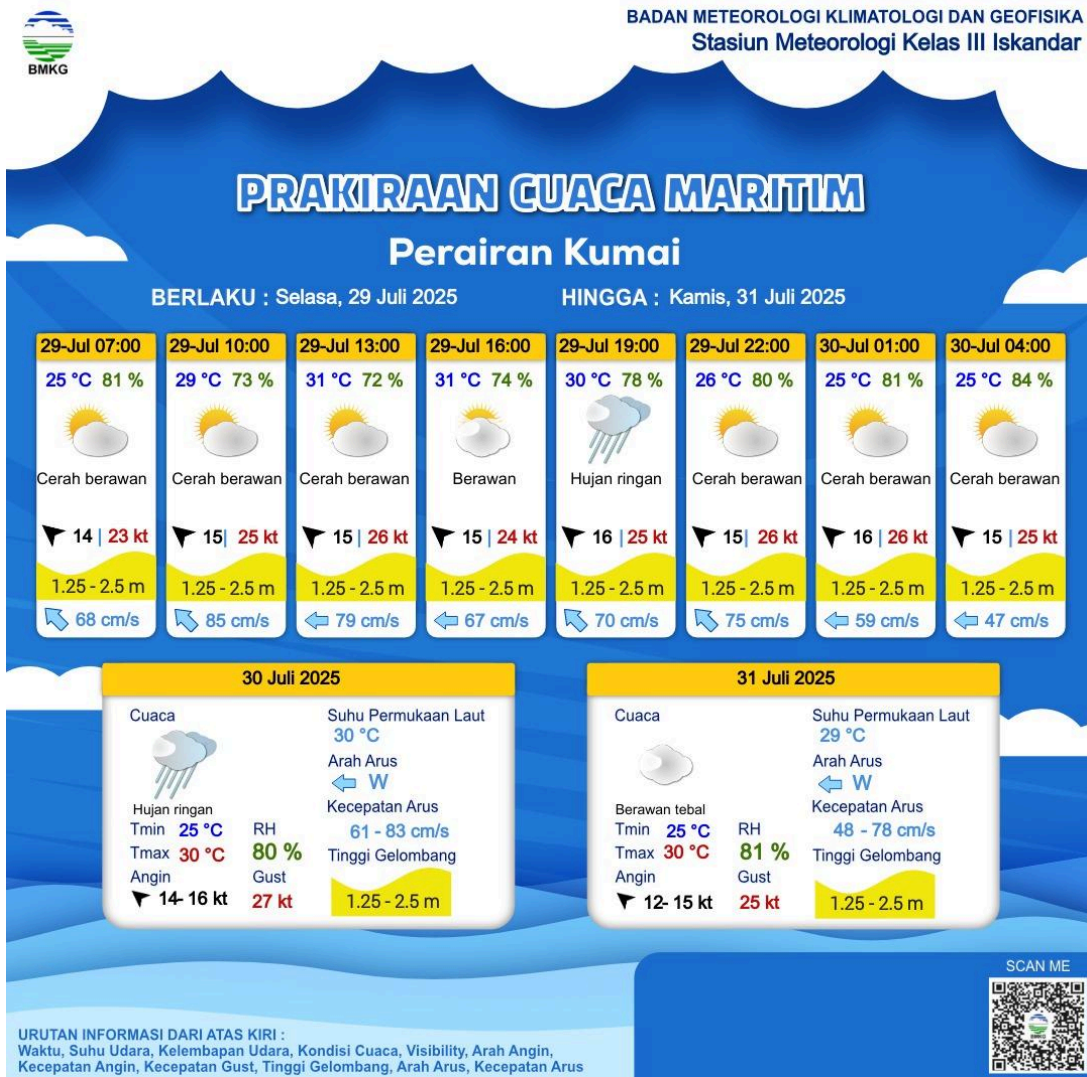
1. PRAKIRAAN CUACA



2. INFORMASI PRAKIRAAN PASANG SURUT HARIAN



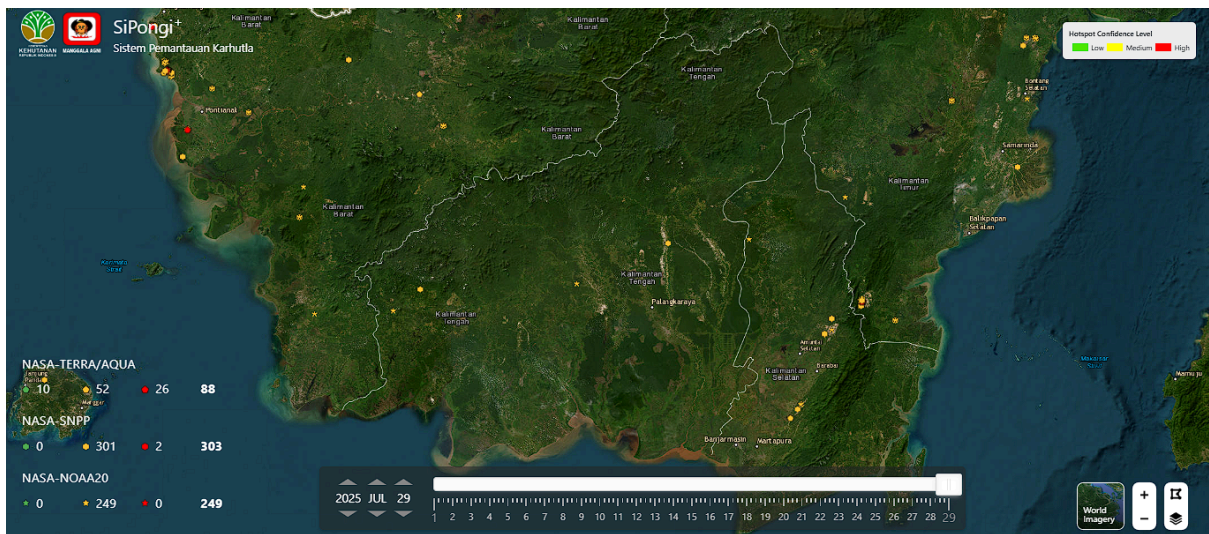
3. PRAKIRAAN CUACA MARITIM



4. TITIK API (HOTSPOT)

NO	KECAMATAN	DESA/KELURAHAN	JAN	FEB	MAR	APR	MEI	JUN	JUL	AGU	SEP	OKT	NOV	DES	TOTAL
1	ARUT SELATAN	Mendawai, Kenambui, Rangda, Sulung, Runtu, Pasir Panjang		4	1		2		2						9
2	ARUT UTARA	Sambi, Gandis, Panahan, Kerabu, Penyomban, Pandau, Kel. Pangkut	2		1		2	9	4						18
3	KOTAWARINGIN LAMA	Rungun, Tempayung, Riam Durian, Kotawaringin Hulu					1	1	4						6
4	KUMAI	Kumai Hulu, Teluk Pulai, Keraya, Teluk Bogam					3		8						11
5	PANGKALAN BANTENG	-													0
6	PANGKALAN LADA	-													0
TOTAL KEMUNCULAN :			2	4	2	0	8	10	18	0	0	0	0	0	44

Sumber : <https://sipongi.menlhk.go.id/>



5. PERINGATAN DINI CUACA

No	Waktu Peringatan Dini	Wilayah Peringatan Dini Awal	Wilayah Peringatan Dini Perluasan
1	29/07/2025 0:00:00		
2	29/07/2025 0:00:00		

Sumber : Prakiraan Cuaca Stamet Iskandar Kotawaringin Barat

6. GIAT HARIAN PERSONIL

- Melaksanakan piket harian Tim Reaksi Cepat (TRC) BPBD Kab. Kotawaringin Barat
- Pemantauan informasi kondisi cuaca/Peringatan Dini BMKG dan titik api/Hotspot melalui SiPongi dan BRIN
- Menghimpun informasi kejadian dari masyarakat via Aplikasi Whatsapp, Instagram, maupun telepon
- Pemeriksaan berkala sarana dan prasarana penunjang penanganan bencana
- Pembuatan laporan dan dokumentasi

7. LAPORAN KEGIATAN

Hari/Tanggal : Selasa / 29 Juli 2025
 Waktu : -
 Jenis Kegiatan : Nihil
 Lokasi : -
 Jumlah Personil : -
 Sarpras : -
 Hasil : -
 Kendala : Nihil

Dokumentasi

8. LAPORAN PENANGANAN BENCANA

No	Keterangan Kejadian	Dokumentasi
1	<p>LAPORAN KEGIATAN TRC-BPBD KABUPATEN KOTAWARINGIN BARAT TAHUN 2025</p> <p>Jenis Kegiatan : Tindaklanjuti terpantau nya titik Hotspot terkait KARHUTLA di 2 area yang berbeda Desa Tanjung Terantang dan Desa Sebuai Timur</p> <p>Hari/Tanggal Kejadian : Kamis/29 Juli 2025</p> <p>Penanganan Pemadaman dan Pendinginan :</p> <p>A. Lokasi Kejadian Pertama : 1. Jln. Jend. Sudirman Desa Tanjung Terantang</p> <p>Titik Kordinat Lokasi : S. 2,8499 E : 111,4734</p> <p>Kondisi cuaca : Cerah</p> <p>Respons Time : Waktu kejadian : 16:10 WIB Waktu Penanganan : 16: 23</p>	

WIB
Waktu Selesai Penanganan :
16:40 WIB

*- Penyebab : Pembersihan
lahan area jalan poros *

Luasan terbakar : ± 0,25 Ha
Luasan yang dipadamkan :
± 0,25 Ha

Upaya yang dilakukan
- Melakukan penanganan
dan pendinginan gabungan 1
titik lahan terbakar
- kondisi terkini padam total

*Bahan Bakar/Vegetasi
: semak belukar, ilalang dan
pohon akasia
Jenis Tanah : mineral
Type Kebakaran :
Permukaan

Sumber Air

S : -

E : -

Keterangan : berupa tangki
water supply

Catatan sementara lokasi
kedua terpantau Hotspot :
B. Lokasi Kejadian :
1. Jln. Hasan Pashan Desa
Sebuai Timur
Titik Kordinat Lokasi :
S. 2,
E : 111,
Kondisi cuaca : Cerah

Respons Time :
Waktu kejadian : 15:00 WIB
Waktu Penanganan : 15:55
WIB
Waktu Selesai Penanganan :
19:12 WIB

*- Penyebab : Pembersihan
lahan area jalan poros *

Luasan terbakar : ± 4 Ha
Luasan yang dipadamkan :
± 2 Ha

Upaya yang dilakukan



- Melakukan penanganan dan pendinginan gabungan 1 titik lahan terbakar hingga malam ini
- kondisi terkini masih belum padam karna kendala angin kencang
- Diharapkan untuk regu yang piket esok hari untuk mengecek

*Bahan Bakar/Vegetasi : semak belukar, ilalang dan pohon akasia
 Jenis Tanah : Gambut tipis
 Type Kebakaran : Permukaan dan dalam

Sumber Air

S : -

E : -

Keterangan : berupa tangki water supply

Personil yang terlibat di lokasi:

Piket Regu I:

1. M. Ramli
2. Pery doneng
3. Tengku Ahmad Rofiq
4. Ahmad saini
5. Djalalludin
6. Insan tabarokah
7. Agung Tri Raharjo

Backup Regu II

1. Hendimus Hero
2. Adolfus Bonaventura

* Backup Regu III :*

1. Sayid Abdul Badawi/Koordinator R. 3
2. Adi Karyadi
3. Feronika Febriana Trirahayu
4. Edy Firmansyah

Personil tambahan :

1. Martogi Siallagan, SH/Kabid Kedaruratan & Logistik

Pihak terkait yang terlibat :

1. Huma singgah itah
2. MPA Keraya



	<p>3. MPA Sebuai Timur 4. Pihak KPHP</p> <p>Peralatan yang digunakan :</p> <ul style="list-style-type: none"> - 2 unit tangki water supply BPBD+ perlengkapan - 1 unit tangki water supply KPHP+perlengkapan - unit motor - Kepyok - APD -Parang - senter 	
--	------------------------------------------------------------------------------------------------------------------------------------------------------------------------------------------------------------------------------------------------------------------------------------------------------------------------------------	--

Demikian disampaikan laporan harian kegiatan ini untuk dipergunakan lebih lanjut. Mohon untuk tetap berhati-hati dalam beraktivitas. Atas perhatiannya diucapkan terima kasih.

Mengetahui,
Kepala Pelaksana
Badan Penanggulangan Bencana Daerah
Kabupaten Kotawaringin Barat



AHRUN, S.Hj., M.Si
Pembina Utama Muda (IV/c)
19730815 199903 1 012